

ViaSurprise-Zubringer: Balsthal - Wasserfallen

Schwierigkeit:

Kondition:

Popularität:

Distanz: 4.8 km

Zeitbedarf: 2¼ h

Aufstieg: 470 m

Abstieg: 36 m

Höchster Punkt: 1005 m.ü.M.

Region: Solothurn

Startpunkt: Mümliswil, Bushaltestelle Kammfabrik



Tourenbeschreibung

Mit dem Postauto gelangt man in wenigen Minuten von Balsthal nach Mümliswil, bis zur Haltestelle Kammfabrik oder Postplatz. Unterwegs passiert der Bus das Lobisei, die sagenumwobene Klus von Mümliswil. Der zwischen Holzfluh und Ruine Neu-Falkenstein verlaufende Weg war bis Anfang des 18. Jahrhunderts lediglich ein Fusspfad. Geniessen Sie den Blick auf die imposanten Felsformationen und das geschichtsträchtige Bauwerk. Die ehemalige Burg aus dem frühen 12. Jahrhundert lag strategisch günstig zur Kontrolle der damals wichtigen Passübergänge Wasserfallen und Oberer Hauenstein. Richtung Oberer Hauenstein zeugen Reste eines Platten- und eines Hohlweges mit deutlichen Karrenspuren von der intensiven Nutzung dieser Route, des sogenannten Römerweges.

Wer genug Zeit hat, wählt die sehr lohnende zweistündige Wanderung von Balsthal über den Oberberg nach Mümliswil. Dieses Sömmerungsgebiet wartet auf mit blumenreichen Weiden, schmucken «Heuschürli» und prächtiger Aussicht in die Alpen. Mümliswil selbst erzählt eine spannende Handwerks- und Industriegeschichte. Einmalig ist die Kammfabrik, gegründet von Urs Josef Walter. Heute beherbergt sie das Museum HAARUNDKAMM. Dieses präsentiert auf attraktive Weise die 200-jährige Geschichte der Kammfabrikation in Mümliswil. Das Bijou von einem Museum ist unbedingt ein Besuch wert. Im Museumsshop gibt's vom Kamm bis zu Solothurner Regionalprodukten alles zu kaufen.

Von Mümliswil führt die Route über «ein schröckliches Gebürg», wie der Weg bereits vor 500 Jahren beschrieben wurde, Richtung Wasserfallenpass, der einst kürzesten Handelsverbindung nach Basel. Jene Stadt am Rhein, mit der das Mümliswiler Gewerbe und die Landwirtschaft in früherer Zeit regen Handel trieben. Entlang des Waldwanderwegs geht's durch die Limmernschlucht hoch zur Wasserfallen, dem Grenzkamm zwischen Solothurn und Baselland, am Wasserfallen-Tunnelportal Süd vorbei. Der kleine Abstecher zur Limmernkapelle lohnt sich. Von hier führt die Wanderung vorbei an der Rochus-Kapelle zum Berggasthaus Hintere Wasserfallen, der Bergstation Wasserfallen und dem Hotel Wasserfallen.

Orte an der Route

(Postauto Balsthal - Mümliswil)

Mümliswil - Hübel - Merzrüti - Genneten - Sunnenberg - Obere Limmeren - Wasserfallen

Variante(n)

Zwischen Mümliswil und Wasserfallen befindet sich der 2. Solothurner Waldwanderweg mit Themenposten zu den vielfältigen Waldstandorten.

Variante A: Alternativ zur direkten Hauptroute kann der westliche Arm des Themenweges über den Vogelberg zur Wasserfallen begangen werden.

Variante B: Alternativ zur direkten Hauptroute kann der östliche Arm des Themenweges über den Hinteren Hauberg zur Wasserfallen begangen werden.

Hinweis(e)

Steiler Aufstieg von Mümliswil zur Wasserfallen.

ViaSurprise-Zubringer: Balsthal - Wasserfallen

Siehe auch

Information:

ViaSurprise

c/o Naturpark Thal

Hölzlistrasse 57

4710 Balsthal

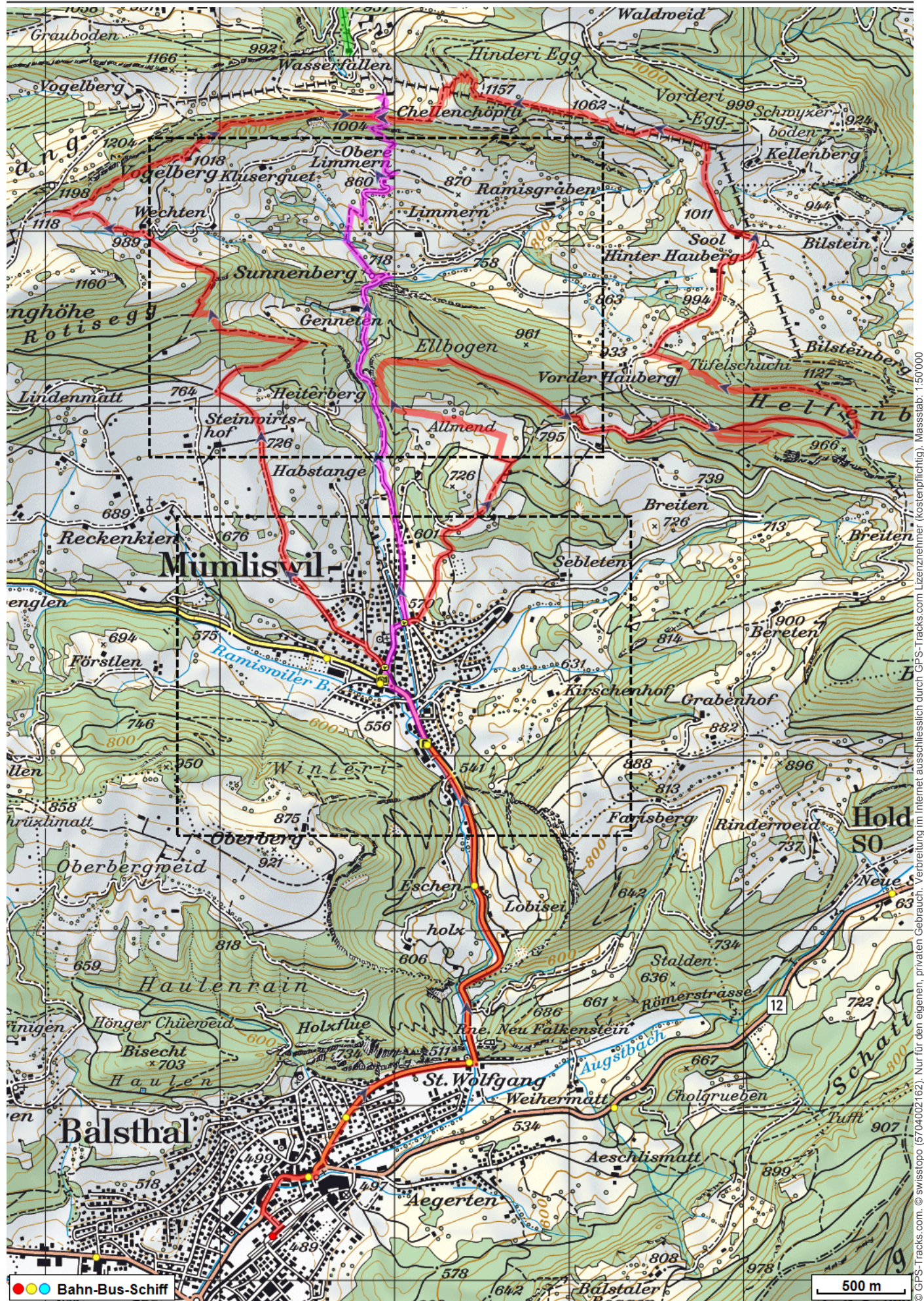
Tel.: +41 (0) 62 386 12 30

E-Mail: info@viasurprise.ch

Internet: www.viasurprise.ch

ViaSurprise-Zubringer: Balsthal - Wasserfallen

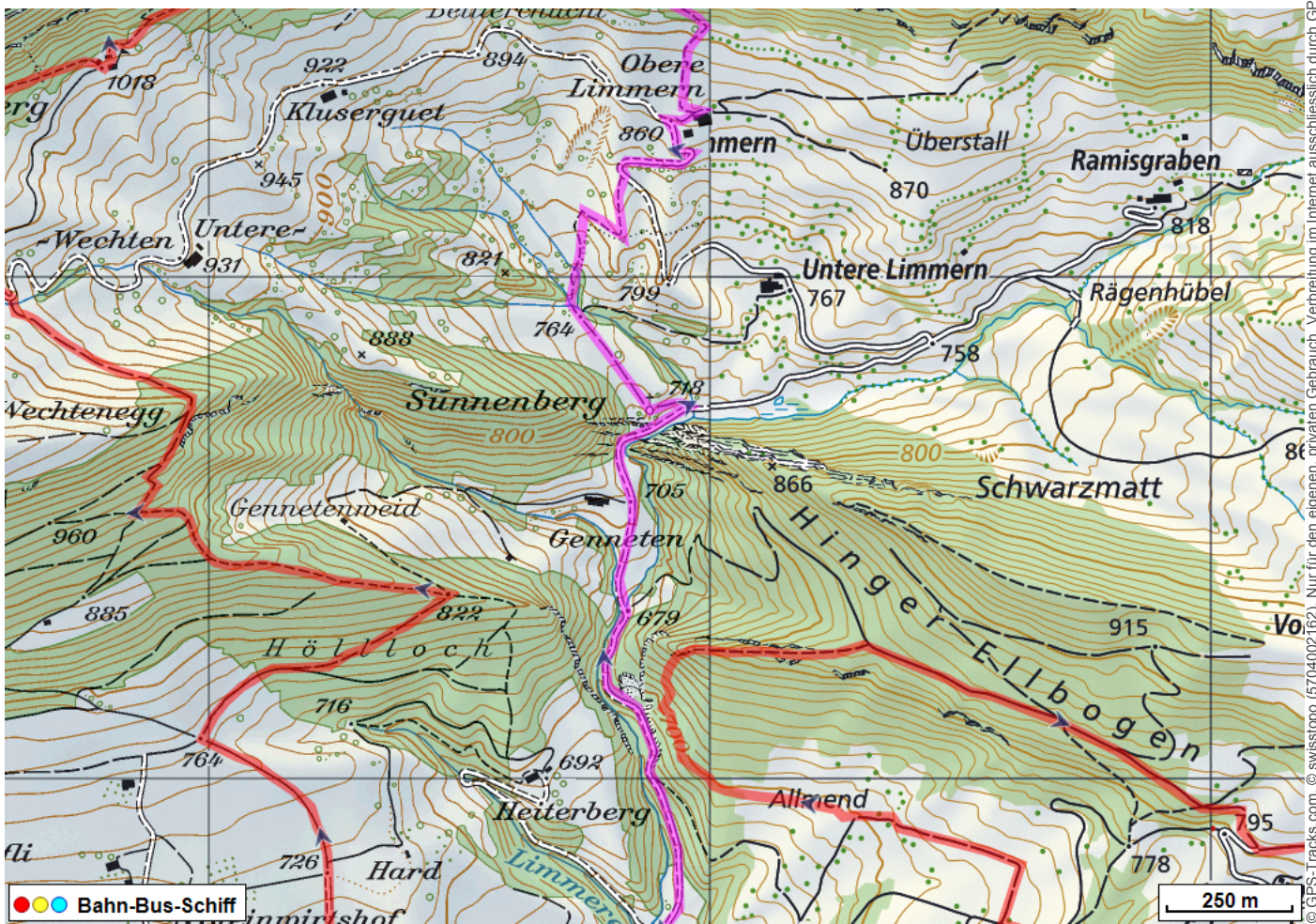
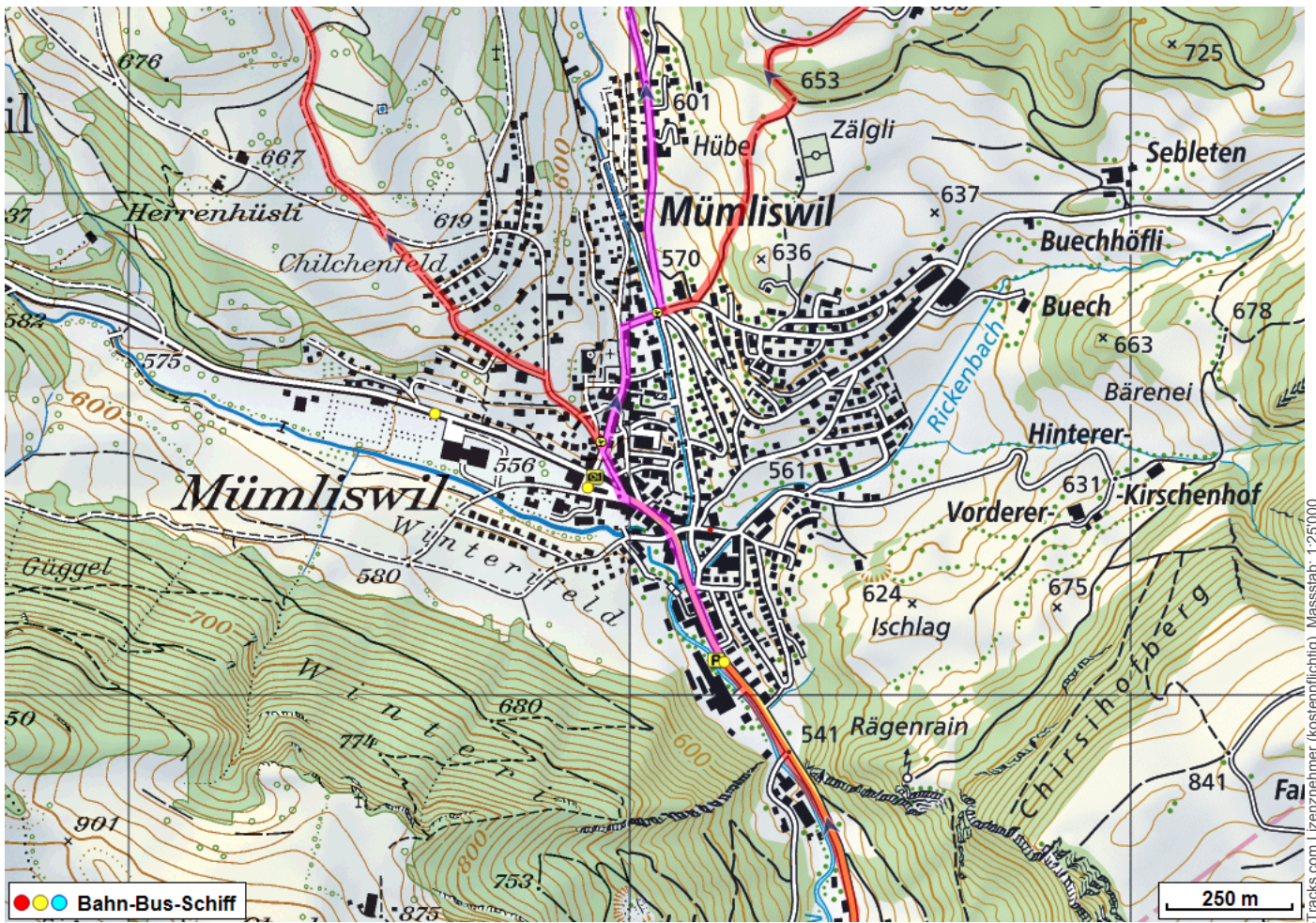
VIA
SURPRISE



© swisstopo (5704002/162). Nur für den eigenen, privaten Gebrauch. Verbreitung im Internet ausschliesslich durch GPS-Tracks.com Lizenznehmer (kostenpflichtig). Massstab: 1:50000

ViaSurprise-Zubringer: Balsthal - Wasserfallen

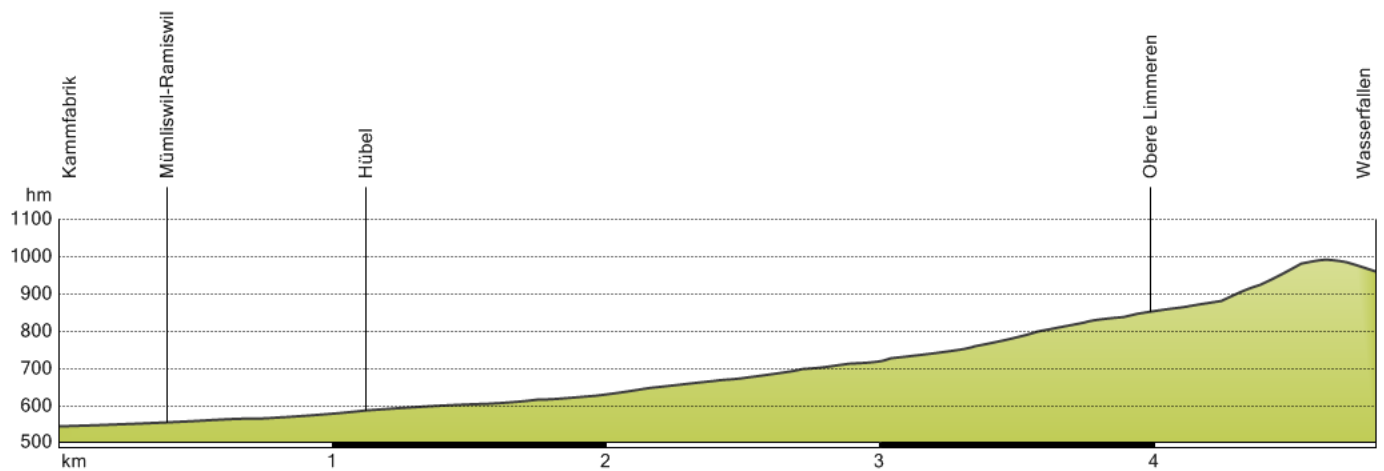
VIA
SURPRISE



© swisstopo (5704002162), Nur für den eigenen, privaten Gebrauch. Verbreitung im Internet ausschliesslich durch GPS-Tracks.com Lizenznehmer (kostenpflichtig). Massstab: 1:25000

ViaSurprise-Zubringer: Balsthal - Wasserfallen

Höhenprofil



Diese Tour mit Topokarte aufs Smartphone laden (iPhone, Android)

Scanne den QR-Code. Dadurch erhältst Du auf dem Smartphone die Tourendaten und alle notwendigen SwissTopo-Karten ab Mst. 1:25'000, so dass Du alles ohne Handyempfang nutzen kannst.



Wetter im Gebiet ab dem 11.02.2019



Montag



Dienstag



Mittwoch



Donnerstag

Tour erstellt am: 14.10.2013

Letzte Tourenänderung: 22.06.2017

Quelle: www.viasurprise.ch / GPS-Tracks.com



VIA
SURPRISE