

# ViaSurprise-Zubringer: Langenbruck - Wasserfallen

Schwierigkeit: 

Kondition: 

Popularität: 

Distanz: 8.1 km

Zeitbedarf: 4½ h

Aufstieg: 611 m

Abstieg: 358 m

Höchster Punkt: 1157 m.ü.M.

Region: Baselland

Startpunkt: Langenbruck, Bushaltestelle



## Tourenbeschreibung

Langenbruck ist Geburtsort des Flugpioniers Oskar Bider und seiner Schwester Leny Bider, welche eine der ersten Filmschauspielerinnen der Schweiz war. Beide starben auf tragische Weise in jungen Jahren. In Langenbruck trifft man auf Schritt und Tritt auf ihre Spuren. Langenbruck kennt als einzige Gemeinde des Kantons Baselland noch eine Kurtaxe, Relikt aus seiner Zeit als bekannter Sommer-Kurort mit Blütezeit um 1900. Später hat es sich mit der Sprungschanze einen Namen in nordischen Skidisziplinen gemacht und heute ist es mit dem Betrieb von Solarbobbahn und Seilpark immer noch ein beliebter Ausflugsort für Familien.

Von Langenbruck steigt man über den Grat des Helfenbergs hinauf zu ausgedehnten Weidegebieten beim Hauberg, Sool und Kellenberg, wo eines der ältesten Windräder in der Schweiz auch nach dreissig Jahren noch Strom ins Netz liefert. Von dort steigt der Weg an zum aussichtreichen Chellenhöppli – und plötzlich öffnet sich weit der Blick in den Naturpark Thal. Als Raststätte bieten sich die schöne Brätelstelle der Hinteregg gleich daneben an, welche sich als höchster Punkt des Kantons Baselland ebenfalls einen Namen macht. Von hier erreicht man die Wasserfallen auf der ViaSurprise Rundroute über einen kurzweiligen Abstieg.

## Orte an der Route

Langenbruck - Helfenberg - Ober Hauenstein - Helfenberg - Hintere Hauberg - Chellenhöppli - Wasserfallen

## Variante(n)

Variante A: Von Langenbruck wandern Sie der Römerstrasse entlang über Holderbank und St. Wolfgang zum Etappenort Balsthal.

## Siehe auch

Information:

ViaSurprise

c/o Naturpark Thal

Hölzlistrasse 57

4710 Balsthal

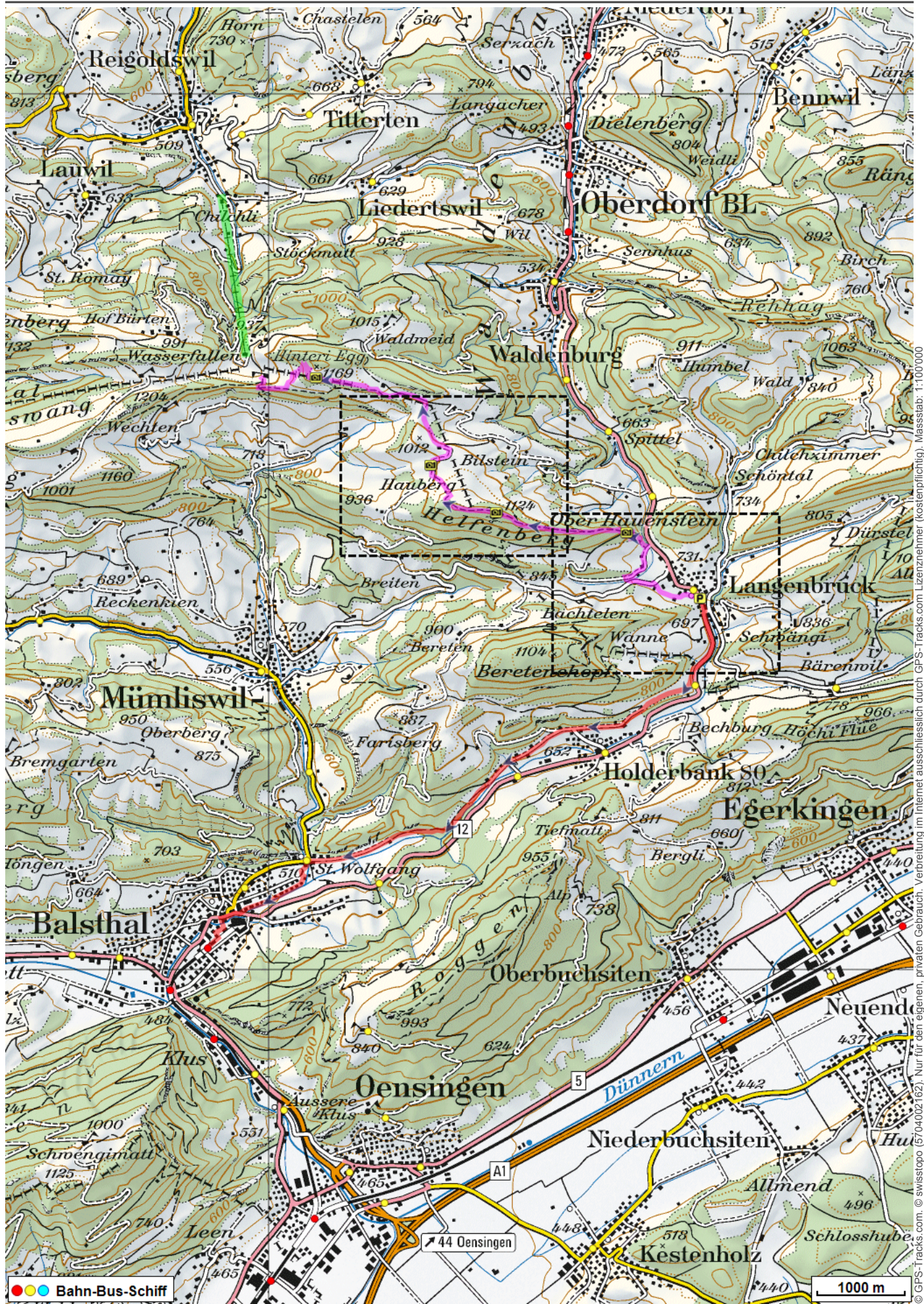
Tel.: +41 (0)62 386 12 30

E-Mail: [info@viasurprise.ch](mailto:info@viasurprise.ch)

Internet: [www.viasurprise.ch](http://www.viasurprise.ch)

# ViaSurprise-Zubringer: Langenbruck - Wasserfallen

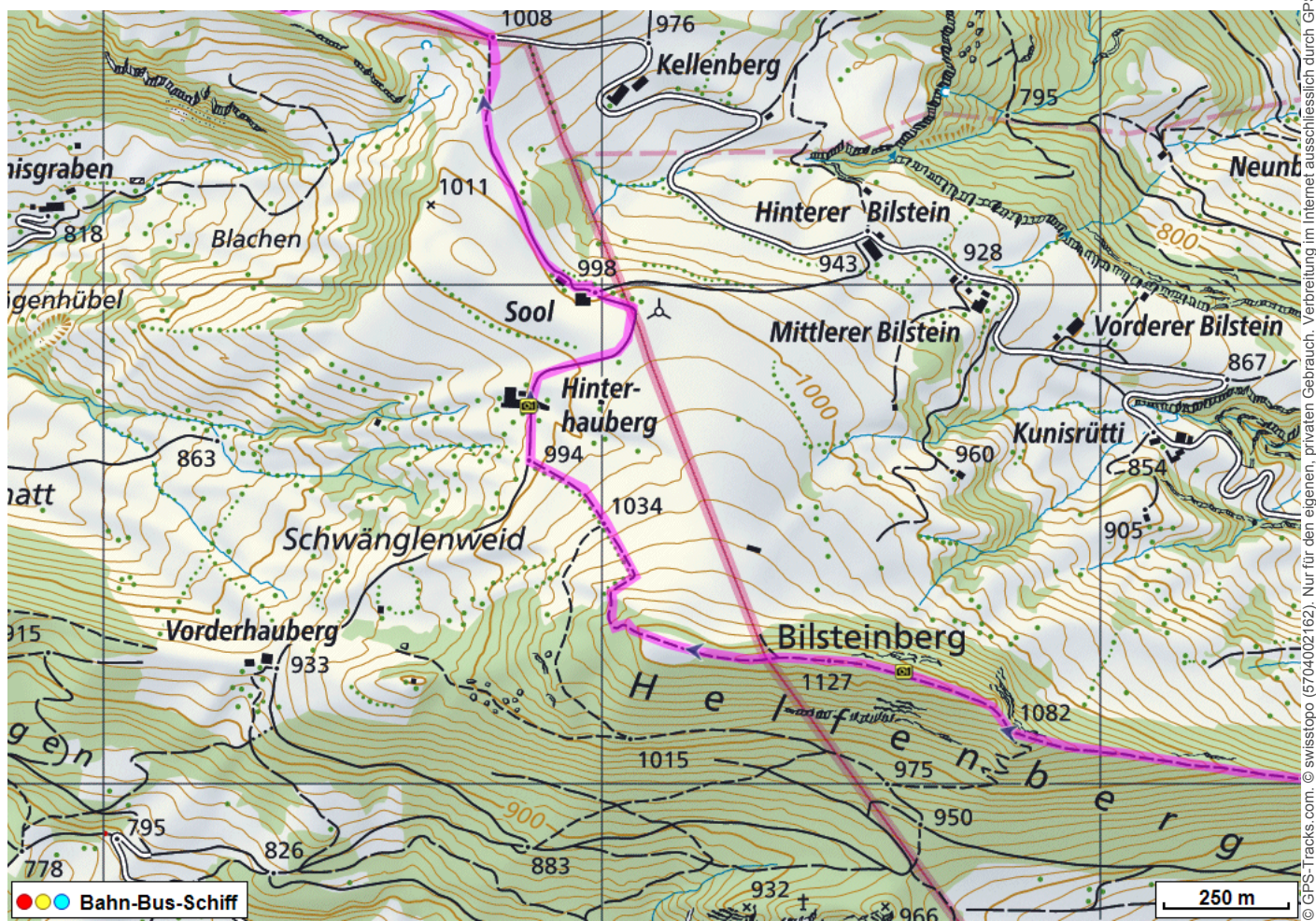
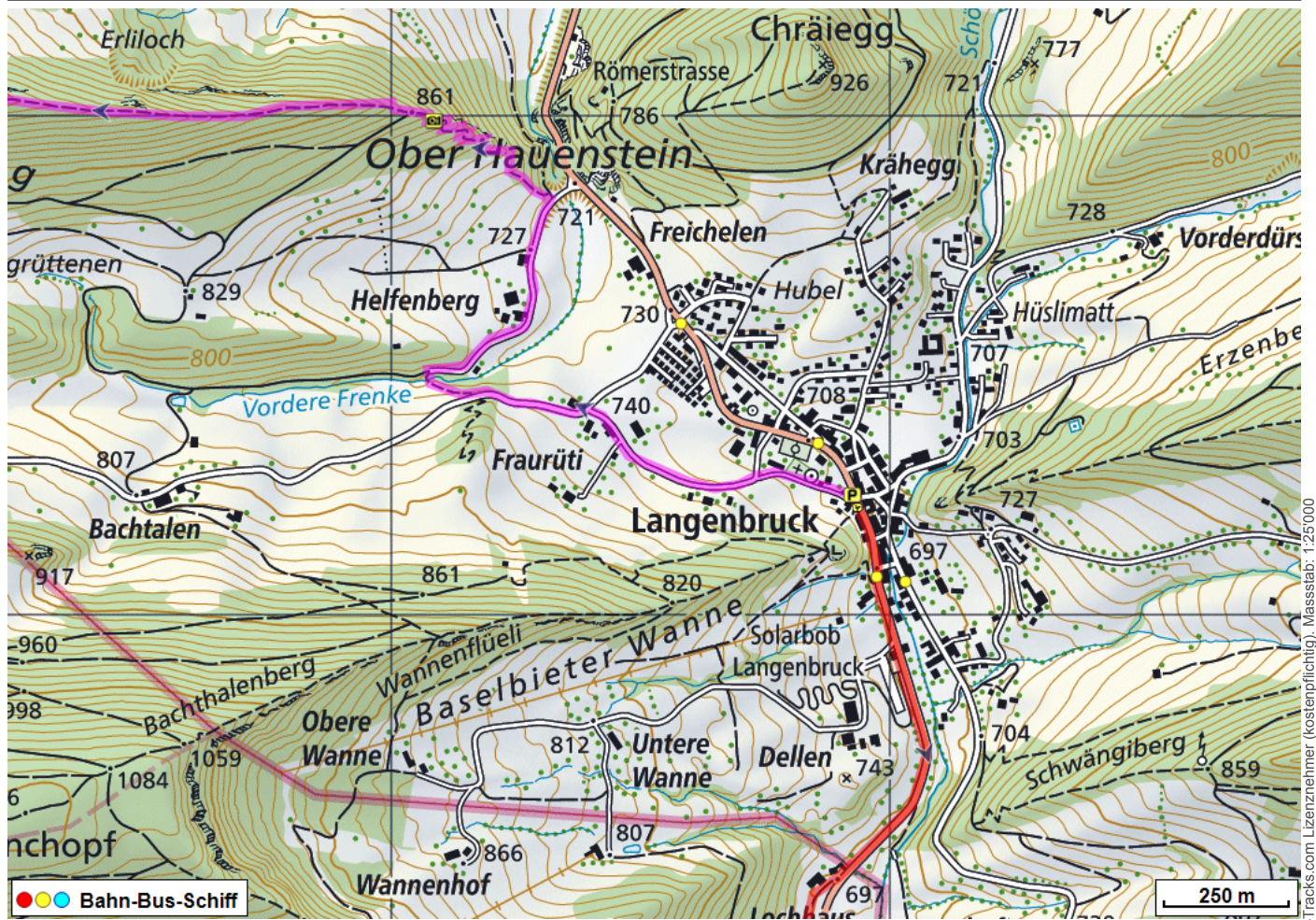
VIA  
SURPRISE



© GPS-Tracks.com. © swisstopo (5704002162). Nur für den eigenen, privaten Gebrauch. Verbreitung im Internet ausschliesslich durch GPS-Tracks.com Lizenznehmer (kostenpflichtig). Massstab: 1:100'000

# ViaSurprise-Zubringer: Langenbruck - Wasserfallen

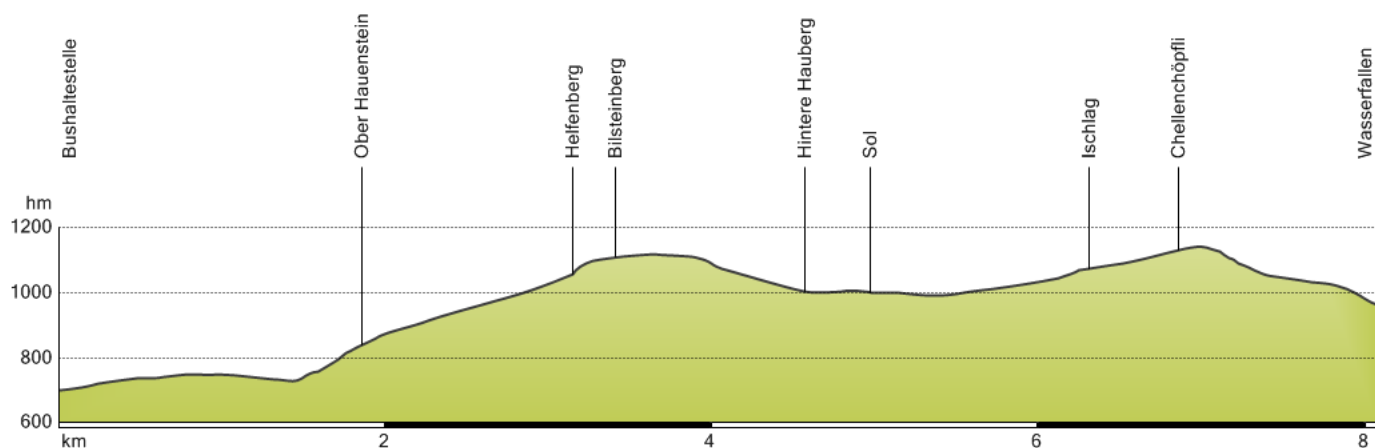
VIA  
SURPRISE



© swisstopo (5704002/162), Nur für den eigenen, privaten Gebrauch. Verbreitung im Internet ausschliesslich durch GPS-Tracks.com Lizenznehmer (kostenpflichtig). Massstab: 1:25000

## ViaSurprise-Zubringer: Langenbruck - Wasserfallen

## Höhenprofil



## Diese Tour mit Topokarte aufs Smartphone laden (iPhone, Android)

Scanne den QR-Code. Dadurch erhältst Du auf dem Smartphone die Tourendaten und alle notwendigen SwissTopo-Karten ab Mst. 1:25'000, so dass Du alles ohne Handyempfang nutzen kannst.



## Wetter im Gebiet ab dem 11.02.2019

**Montag**

Teilweise bedeckt. Tiefsttemperatur -3C.

**Dienstag**

Teilweise bedeckt. Höchsttemperatur 1C. Wind aus NW und wechselhaft.

**Mittwoch**

Meistens klar. Höchsttemperatur 4C. Wind aus O und wechselhaft.

**Donnerstag**

Meistens klar. Höchsttemperatur 6C. Wind aus O und wechselhaft.

Tour erstellt am: 18.11.2013

Letzte Tourenänderung: 22.06.2017

Quelle: [www.viasurprise.ch](http://www.viasurprise.ch) / [GPS-Tracks.com](http://GPS-Tracks.com)

VIA  
SURPRISE