

# Via Surprise-Zubringer: Olten - Langenbruck

Schwierigkeit:

Kondition:

Popularität:

---

Distanz: 15.6 km

Zeitbedarf: 5¼ h

Aufstieg: 892 m

Abstieg: 580 m

Höchster Punkt: 1055 m.ü.M.

---

Region: Solothurn

Startpunkt: Olten, Bahnhof

---



## Tourenbeschreibung

Dieser Zubringer beginnt in der grössten Stadt des Kantons Solothurn, in Olten. Lassen Sie sich von den Pendlerströmen und modernen «Neustadt» nicht abschrecken, auch hier gibt es historische Spuren zu entdecken. Nicht weit vom Bahnhof Richtung Altstadt stösst man bereits auf die geschichtsträchtige Holzbrücke. Sie war eine Schlüsselstelle der Landstrasse von Olten nach Aarburg und wurde bereits 1295 erstmals erwähnt. Im Laufe der Geschichte brannte die Brücke jedoch mehrmals ab. Die heutige Holzbrücke wurde im Jahre 1803 erbaut.

In der kleinen aber feinen Altstadt fällt der Oltner Stadtturm ins Auge. Schon die alte, 1844 abgebrochene, älteste «Stadtkirche» im Herzen der Altstadt, war dem heiligen Martin, dem Stadtpatron, geweiht. Hinter der Altstadt steht heute die St. Martinskirche mit den beiden dunklen Spitztürmen.

Von Olten führt der Weg über den Homberg, hinein ins BLN Gebiet Belchen-Passwang (ein Gebiet aus dem Bundesinventar der Landschaften und Naturdenkmäler von nationaler Bedeutung) zur Belchensüd-Militärstrasse. Diese ist ein Zeuge aus der Zeit des Ersten Weltkriegs, wie auch die zahlreichen Schützengräben und oft zu Wochenendhäusern ausgebauten Bunker in diesem Gebiet. Der Aufstieg zur Belchenfluh über eine kurze Steintreppe lohnt sich wegen der grandiosen Aussicht auf jeden Fall. Der Gipfel gilt auch als Kraftort und wichtiger Referenzpunkt im Messsystem der Kelten. Von der Belchenfluh geht es weiter zum Chilchzimmersattel und über die Lauchfluh, Schattenberg hinab zum Kloster Schönthal. Hier lohnt sich die Besichtigung von Galerie, Klosterhof und Skulpturenweg. Internationale Künstler haben Werke zum Ort geschaffen, welche Geschichte, Kunst und Natur symbiotisch vereinen.

Vom Kloster Schönthal mit seinen zwei stimmungsvollen Gästezimmern erreicht man das Passdorf Langenbruck mit weiteren Übernachtungsmöglichkeiten in einer Viertelstunde. Ein kurzer Abstecher zum gut erhaltenen «Römerweg» gleich über dem Oberen Hauenstein gelegen, lohnt sich. Die Strecke von Oensingen über den Oberen Hauenstein nach Liestal ist ein Teilstück der grossen römischen Transversale, die vom Genfersee über Avenches/Aventicum, Studen/Petinesca, Solothurn/Salodurum nach Augst/Augusta Raurica an den Rhein führte.

---

## Orte an der Route

Olten - Rumpelhöchi - Hombergglücke - Belchenflue - Chilchzimmersattel - Schattenberg - Schönthal - Langenbruck

---

## Variante(n)

Variante A: Wer sich 1 Stunde Wanderzeit sparen will, nimmt den Bus 506 ab Olten, Bahnhof bis Trimbach, Rankbränneli. Von dort gelangt man dann über Ifenthal auf den Weg von Olten kommend Richtung Belchenflue.

---

## Siehe auch

Information:

Via Surprise

c/o Naturpark Thal

Hölzlistrasse 57

4710 Balsthal

Tel.: +41 (0)62 386 12 30

---

---

# ViaSurprise-Zubringer: Olten - Langenbruck

---



*E-Mail: [info@viasurprise.ch](mailto:info@viasurprise.ch)*

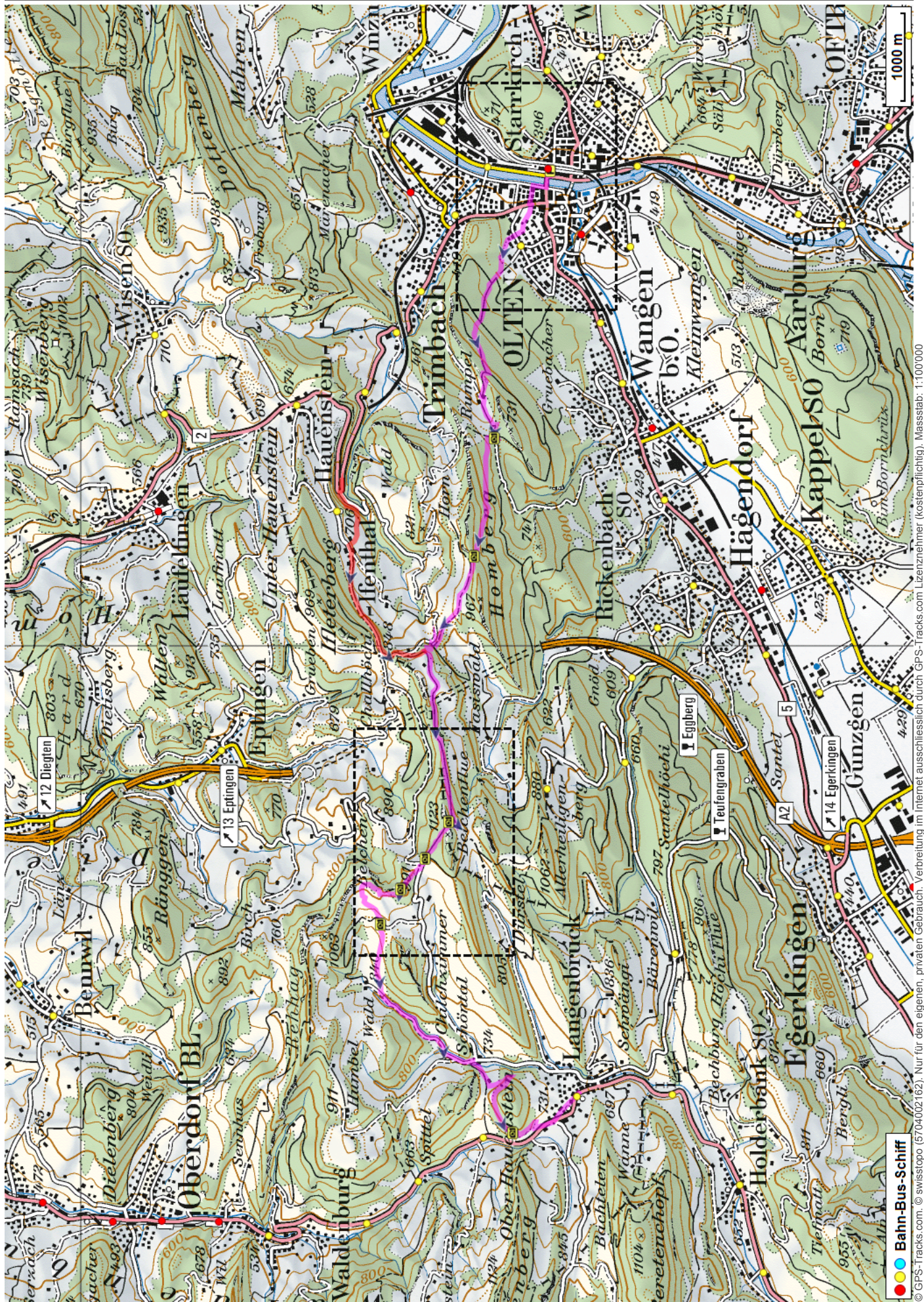
*Internet: [www.viasurprise.ch](http://www.viasurprise.ch)*

---



# ViaSurprise-Zubringer: Olten - Langenbruck

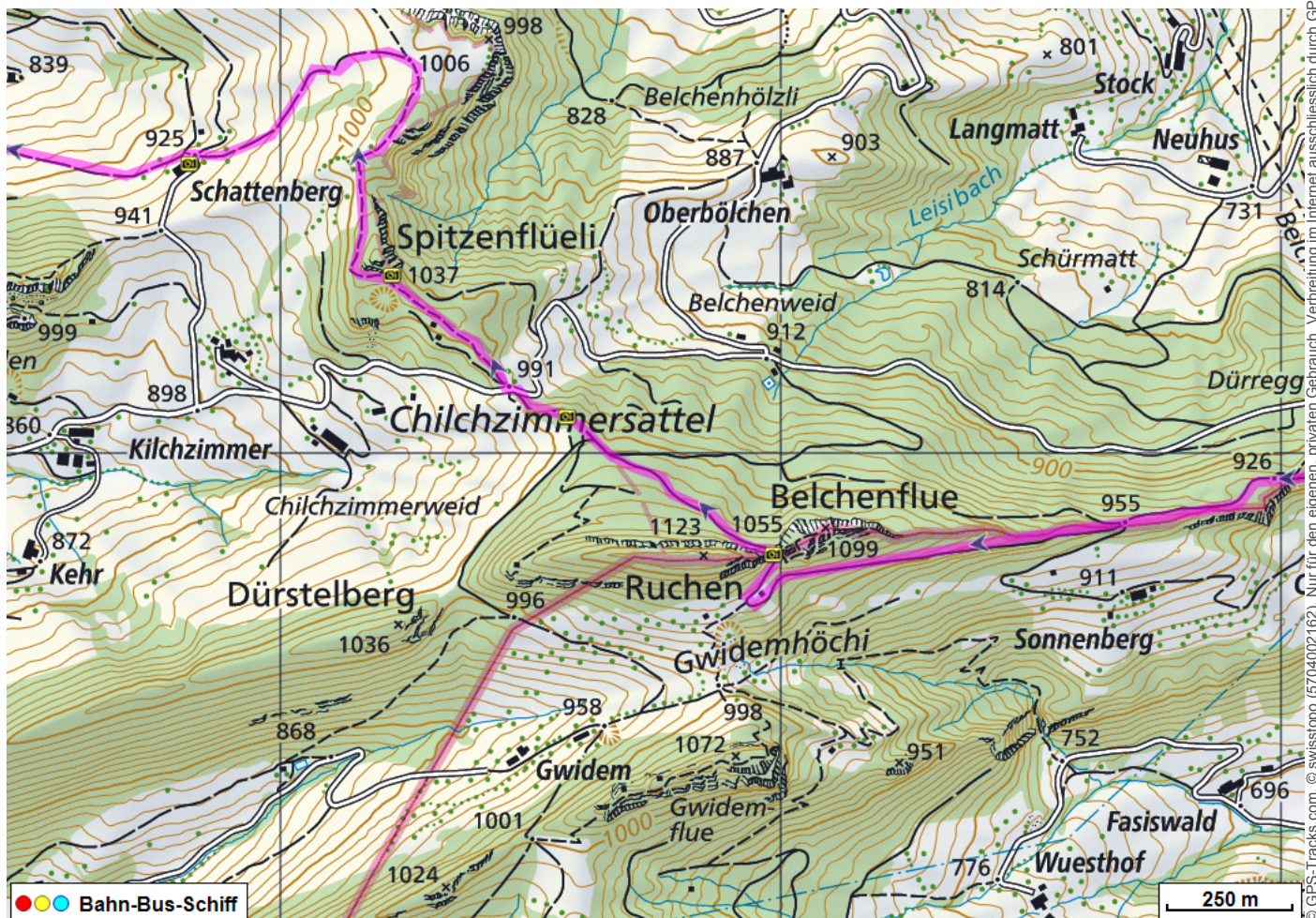
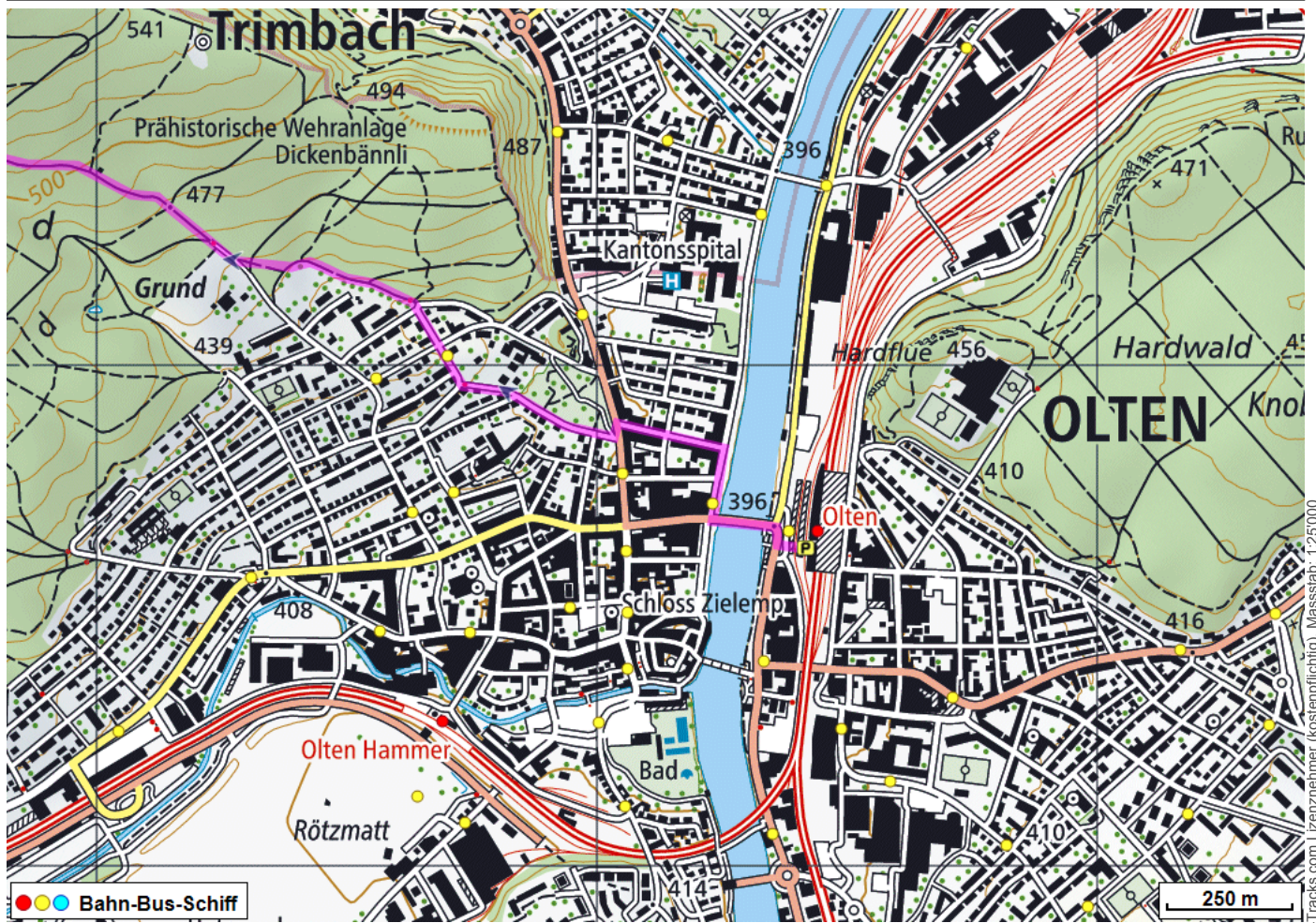
VIA  
SURPRISE





# ViaSurprise-Zubringer: Olten - Langenbruck

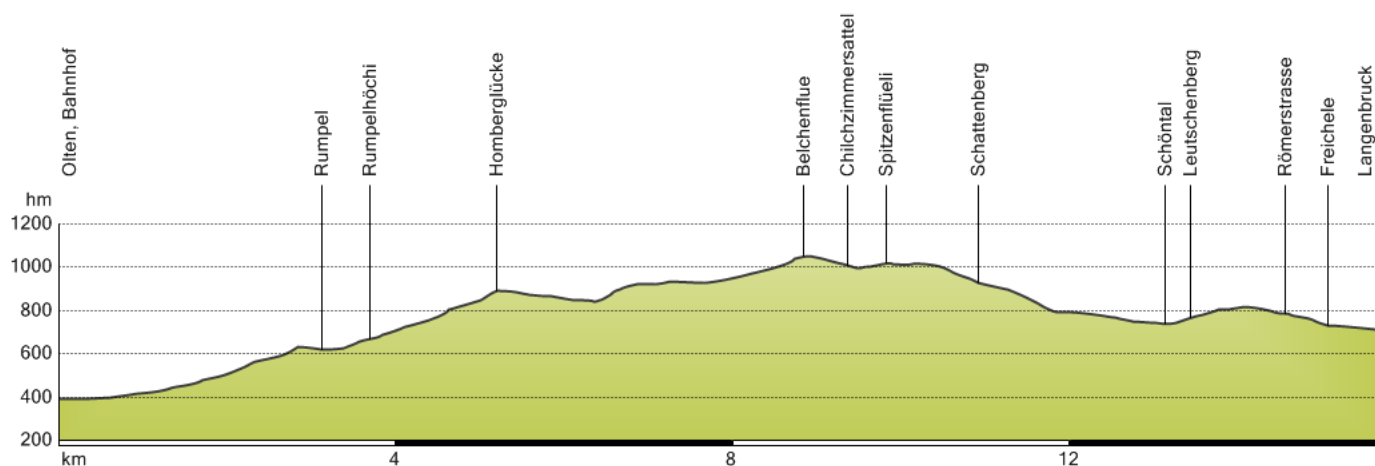
VIA SURPRISE





# ViaSurprise-Zubringer: Olten - Langenbruck

## Höhenprofil



### Diese Tour mit Topokarte aufs Smartphone laden (iPhone, Android)

Scanne den QR-Code. Dadurch erhältst Du auf dem Smartphone die Tourendaten und alle notwendigen SwissTopo-Karten ab Mst. 1:25'000, so dass Du alles ohne Handyempfang nutzen kannst.



### Wetter im Gebiet ab dem 11.02.2019

**Montag**

Teilweise bedeckt. Tiefsttemperatur -3C.

**Dienstag**

Teilweise bedeckt. Höchsttemperatur 1C. Wind aus NW und wechselhaft.

**Mittwoch**

Meistens klar. Höchsttemperatur 4C. Wind aus O und wechselhaft.

**Donnerstag**

Meistens klar. Höchsttemperatur 6C. Wind aus O und wechselhaft.

Tour erstellt am: 18.11.2013

Letzte Tourenänderung: 26.05.2017

Quelle: [www.viasurprise.ch](http://www.viasurprise.ch) / [GPS-Tracks.com](http://GPS-Tracks.com)

VIA  
SURPRISE